Bau- und Justizdepartement
Amt für Verkehr und Tiefbau

KANTON solothurn

Genehmigungsinhalt

Gemeinde	Solothurn / Rüttenen
Strasse	Obere Steingrubenstrasse
Abschnitt	Kreuzung Herrenweg bis Waldeinfahrt Rüttenen
Projekt	Strassensanierung, Rad- / Fussgängermassnahmen
Projektphase	Bewilligungsverfahren / Auflageprojekt
Inhalt	**Erschliessungsplan** **1 : 500**

St. Niklaus
Steingruben

Als Auflageplan im Sinne von §68 des kantonalen Planungs- und Baugesetzes vom 3. Dezember 1978 festgestellt,

Solothurn,

Öffentliche Auflage vom
bis

BAU- UND JUSTIZDEPARTEMENT
der Kantonsingenieur

Dok.-Nr.		3.632.2064_02
Format		42 x 210
	Kürzel	Datum
Erstellt	KUA	25.03.2026
Geprüft	VAJ	25.03.2026
Freigabe	VAJ	25.03.2026

Achs-Nr.	4600
Bezugspunkt (BP)	4 + 160 m bis 14 + 130 m
Projekt-Nr.	3TK.01416

Revidiert Index A	KUA	03.08.2026
Geprüft	VAJ	03.08.2026
Freigabe	VAJ	03.08.2026

Amt für Verkehr und Tiefbau
Rötihof, Werkhofstrasse 65, 4509 Solothurn
Telefon 032 627 26 33
E-Mail avt@bd.so.ch / www.avt.so.ch

W+H AG
INGENIEURE UND PLANER
- Biberist
- Herzogenbuchsee
- Münchenbuchsee

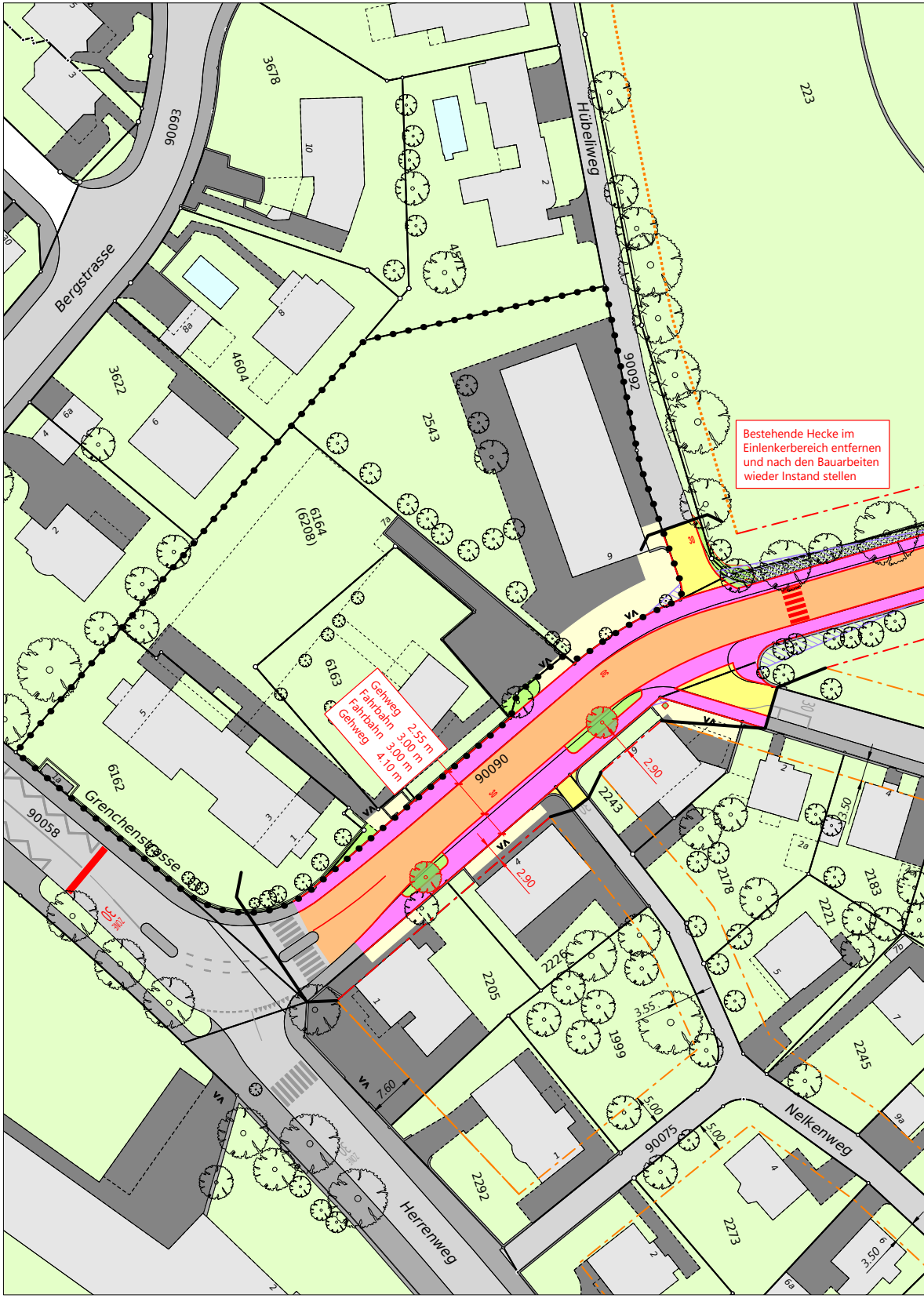
Bergstrasse
Hübeliweg
Grenchenstrasse
Herrenweg
Nelkenweg
90093
90092
90090
90058
90075
3678
223
4571
4604
3622
2543
6164
(6208)
6163
6162
2243
2178
2183
2221
2226
2205
1999
2245
2292
2273
2.90
2.90
3.50
3.55
5.00
5.00
7.60
3.50
30
30

Bestehende Hecke im Einlenkerbereich entfernen und nach den Bauarbeiten wieder Instand stellen

Gehweg 2.55 m
Fahrbahn 3.00 m
Fahrbahn 3.00 m
Gehweg 4.10 m

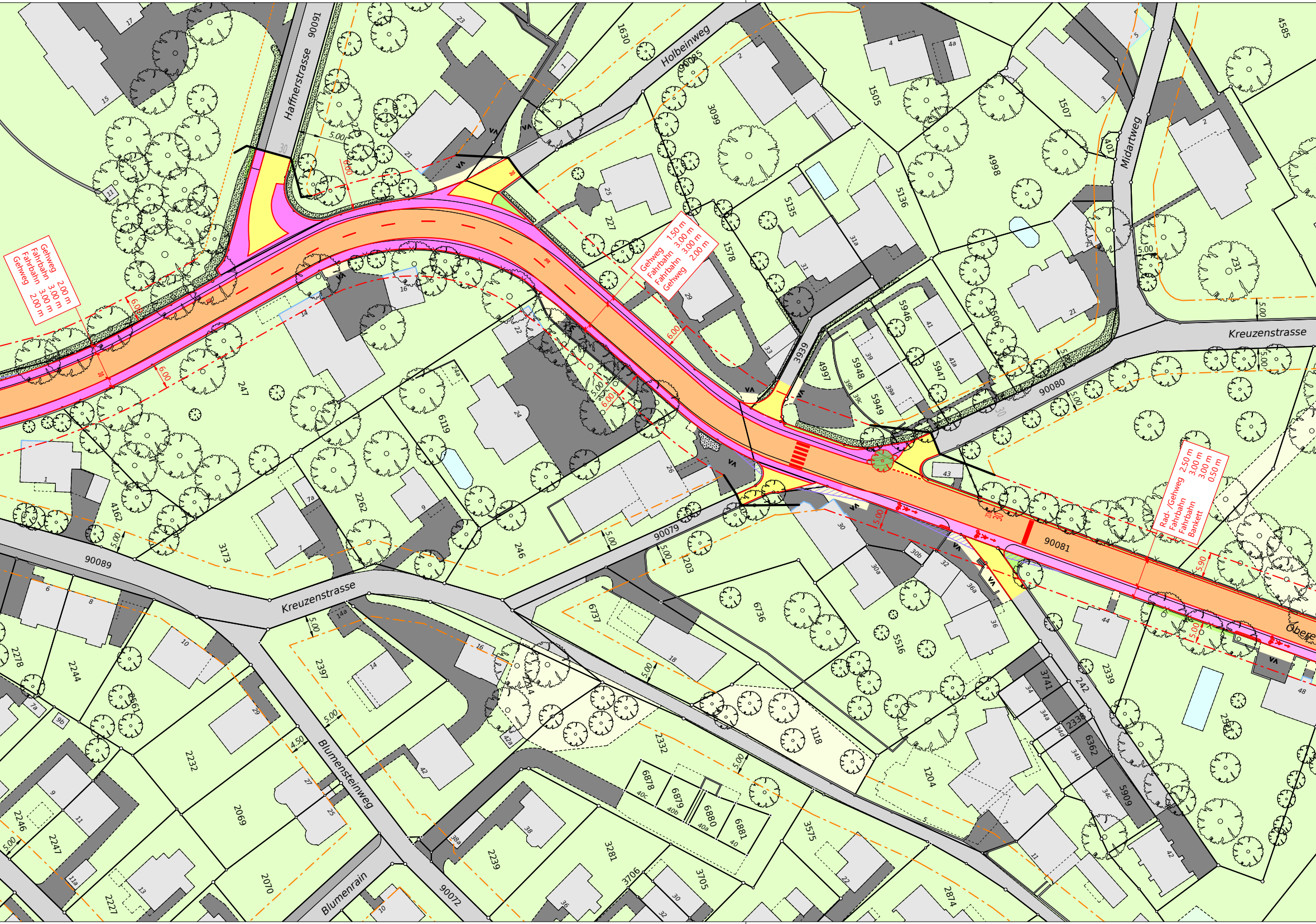
Gehweg 2.00 m
Fahrbahn 3.00 m
Fahrbahn 3.00 m
Gehweg 2.00 m
Gehweg 1.50 m
Fahrbahn 3.00 m
Fahrbahn 3.00 m
Gehweg 2.00 m
Rad-/Gehweg 2.50 m
Fahrbahn 3.00 m
Fahrbahn 3.00 m
Bankett 0.50 m
Haffnerstrasse
90091
Holbeinweg
90085
Midartweg
Kreuzenstrasse
90080
90081
90079
90089
Kreuzenstrasse
Blumensteinweg
90072
Blumenrain
Obere
30
5.00
6.00
5.90
1630
3099
1505
1507
4585
4998
5135
5136
227
1578
231
5946
5947
5948
5949
3939
4997
5906
1401
247
6119
2262
4162
3173
246
1203
6737
6736
5516
2339
2278
2244
2561
2232
2397
2274
2332
1118
1204
6878
6879
6880
6881
3575
3741
2338
6362
5909
2581
2246
2247
2227
2069
2070
3281
3706
3705
2239
2874
242

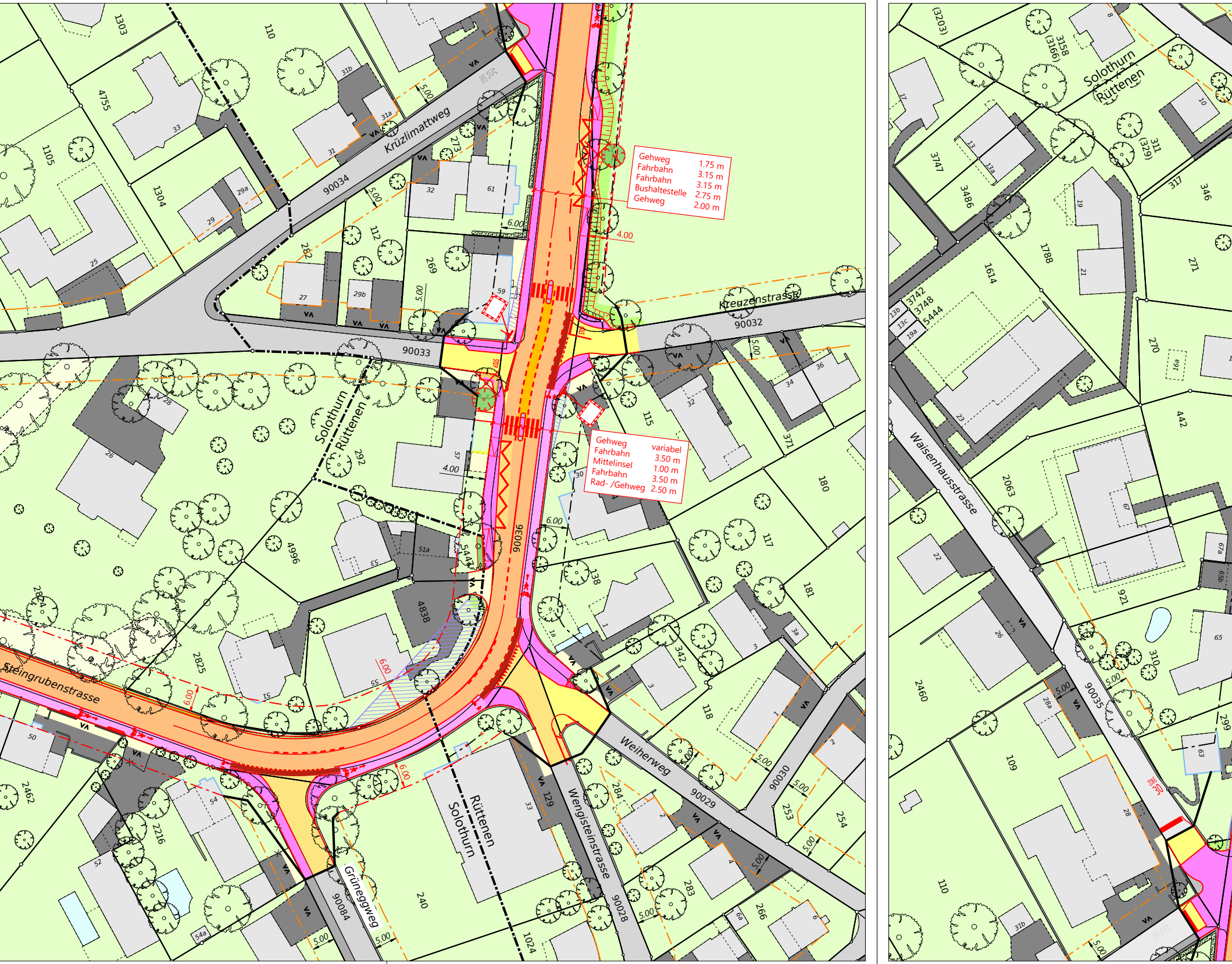
Gehweg 1.75 m
Fahrbahn 3.15 m
Fahrbahn 3.15 m
Bushaltestelle 2.75 m
Gehweg 2.00 m
Gehweg variabel
Fahrbahn 3.50 m
Mittelinsel 1.00 m
Fahrbahn 3.50 m
Rad- /Gehweg 2.50 m
Krüzlimattweg
90034
90033
Kreuzenstrasse
90032
90036
Solothurn
Rüttenen
Steingrubenstrasse
Weiherweg
90029
90030
Wengisteinstrasse
90028
Grüneggweg
90084
Rüttenen
Solothurn
Waisenhausstrasse
90035
Solothurn
Rüttenen
ZONE 30
6.00
5.00
4.00
VA

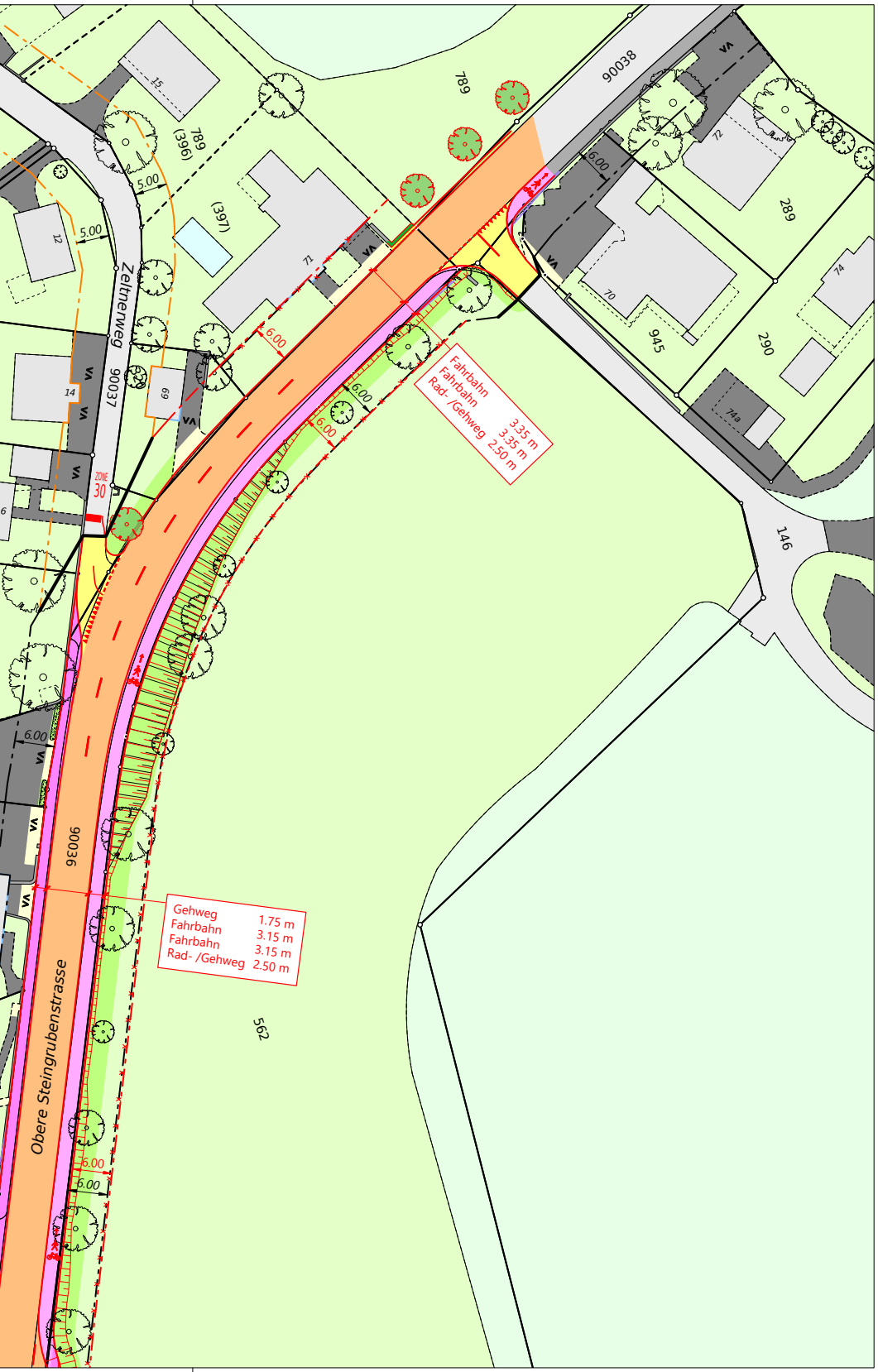
789
90038
15
789
(396)
5.00
(397)
12
5.00
Zeltnerweg
71
6.00
VA
72
289
74
70
945
290
74a
14
90037
69
ZONE 30
6.00
6.00
Fahrbahn 3.35 m
Fahrbahn 3.35 m
Rad- /Gehweg 2.50 m
146
6.00
90038
Gehweg 1.75 m
Fahrbahn 3.15 m
Fahrbahn 3.15 m
Rad- /Gehweg 2.50 m
562
Obere Steingrubenstrasse
6.00
6.00

Legende

Genehmigungsinhalt

- 🟧 Fahrbahn Kantonsstrasse
- 🟨 Fahrbahn Gemeindestrasse
- ▭ privater Vorplatz
- 🟧 Bushaltestelle
- 🟪 Gehweg
- 🟪 kombinierter Rad-/ Gehweg
- 🟧 Mittelbereich
- ▭ Verkehrsinsel
- 🟩 Grünfläche
- ▨ Rampe
- ▨ Böschung
- ⊗ Baum fällen / Strauch, Gebüsch entfernen
- ▬ Mauer
- ▨ Rückbau / Abbruch
- –·– Baulinie Strasse kantonal
- — Vorbaulinie kantonal
- –×– Baulinie Strasse aufheben
- ▨ Sichtberme (§50 KBV)
- — Rand / Abgrenzung Projekt
- ⊓ Geltungsbereich Erschliessungsplan
- ▭ Beheizbaren Spiegel

Orientierungsinhalt (bestehend)

- ▭ Fahrbahn
- ▭ Gehweg
- ■ privater Vorplatz
- ▭ Grünfläche
- ○ Baum / Strauch, Gebüsch
- ▨ Böschung
- –×–×– Zaun / Sichtschutzwand
- ▬ Mauer / Lärmschutzwand
- VA Ein- / Ausfahrt
- –·– Baulinie Strasse kantonal
- –·– Baulinie Strasse kommunal
- ····· Baulinie Strasse kommunal Mindestabstand
- ● ● ● ● ● Gestaltungsplan
- — Bauzonengrenze
- –··– Gemeindegrenze

Orientierungsinhalt (neu)

- ● Baum / Strauch, Gebüsch

Dem Plan kommt gleichzeitig die Bedeutung der Baubewilligung gemäss § 39 Abs. 4 PBG zu.
Signalisation und Markierung sind nicht
Gegenstand der Planauflage und werden nur zur besseren Übersichtlichkeit dargestellt.